

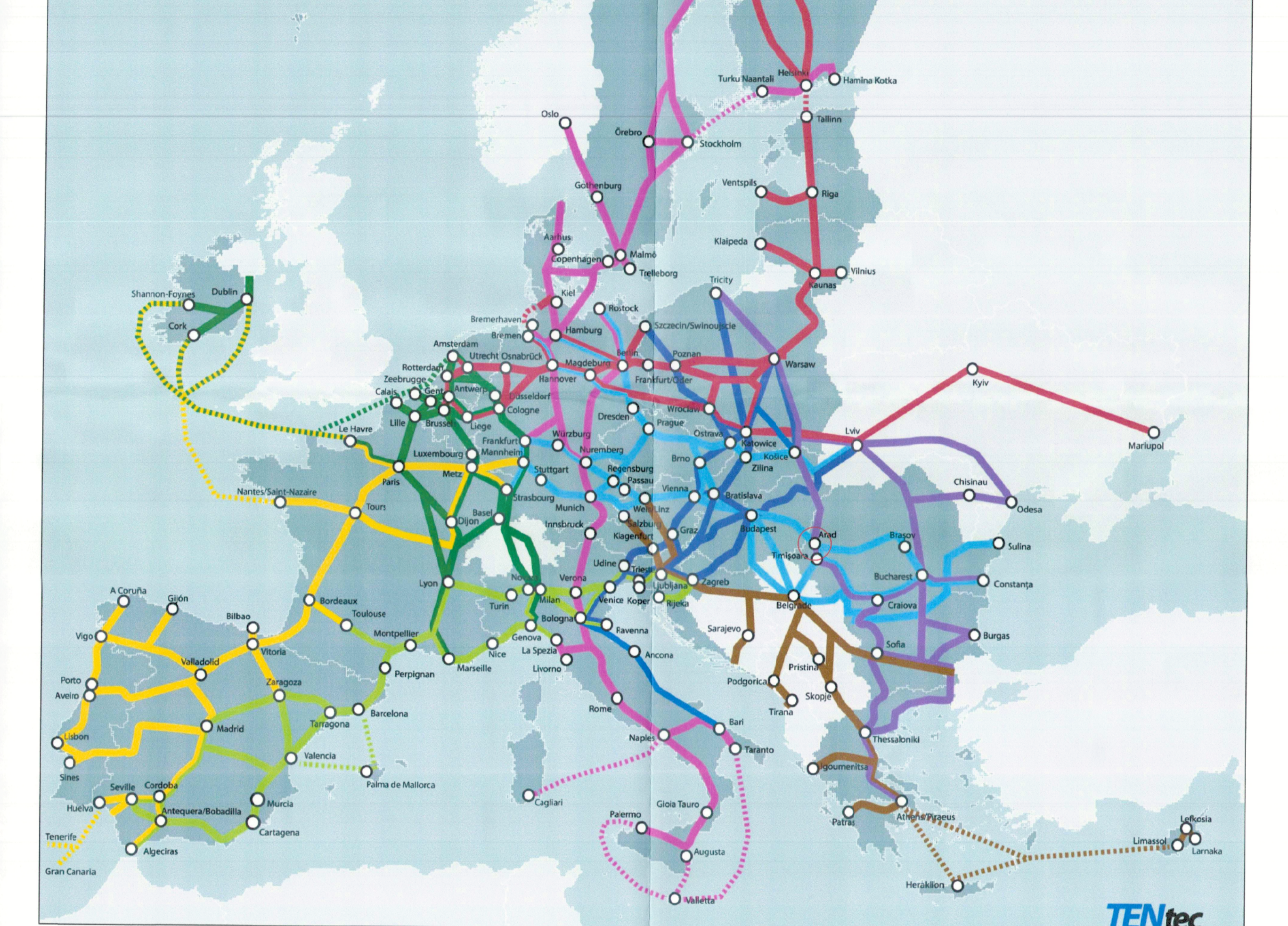
PLAN URBANISTIC GENERAL MUNICIPIUL ARAD

PLAȘA NR.1.1 CONTEXT GLOBAL ȘI EUROPEAN, RELAȚIA CU PLANUL DE AMENAJARE A TERITORIULUI NAȚIONAL

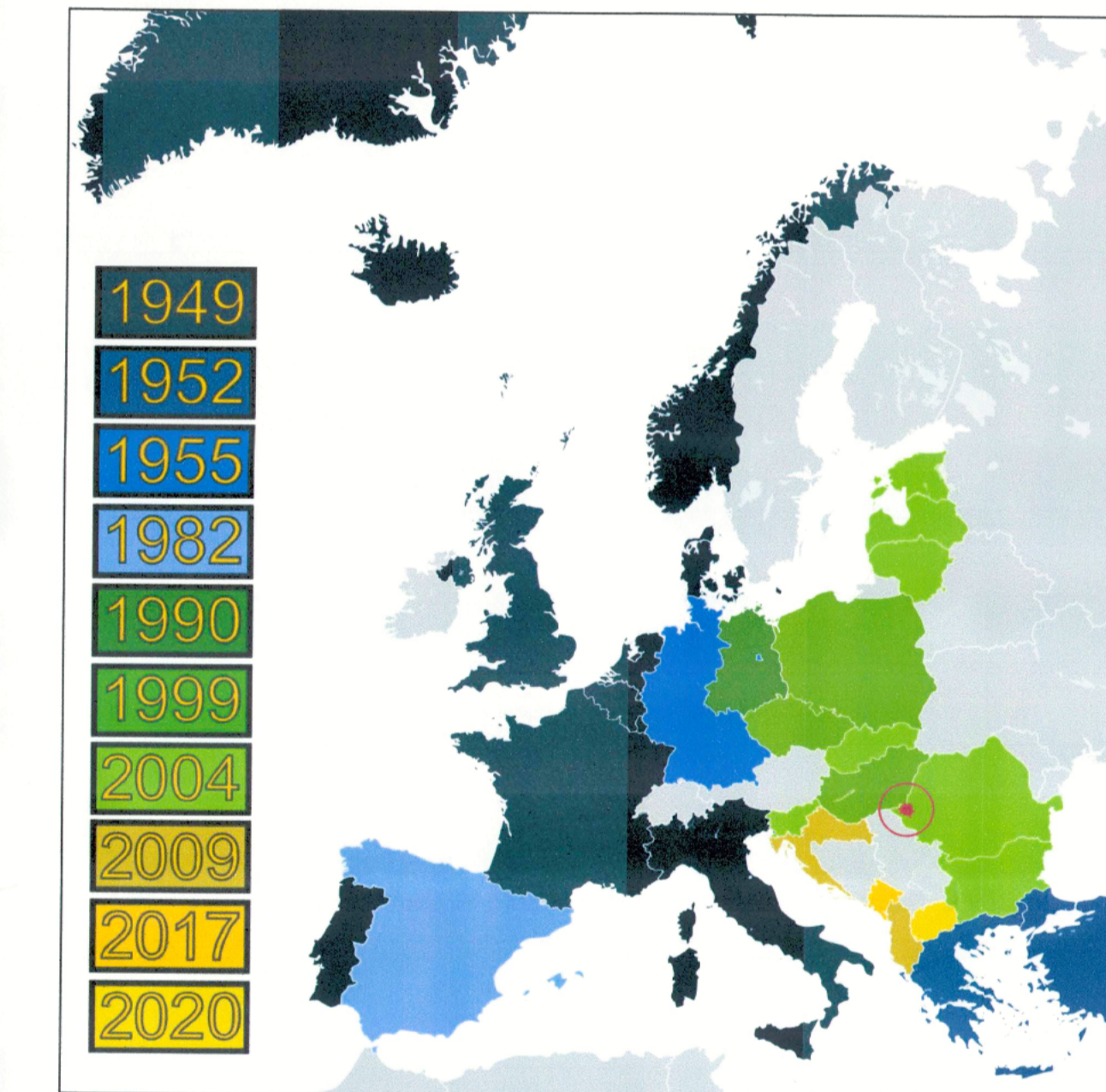
LEGENDA:

- Limite teritoriale**
- Limite teritoriului UE
 - Limite teritoriului național
 - Limite teritoriului județean
 - Limite teritoriului municipal Arad
- Altele**
- Planul de amenajare a teritoriului național România, Secțiunea 1 - 2006 (r) Anexa III, Direcții de dezvoltare a rețelei de căi rutiere
 - Planul de amenajare a teritoriului național Bulgaria - 2019
 - Planul 4. Infrastructura de transport
 - Planul spațiului național Serbia - 2010
 - Planul 3. Rețele de transport și energie
 - Planul spațiului național Ungaria - 2018
 - Plan structural
 - Trasee rutiere de importanță europeană

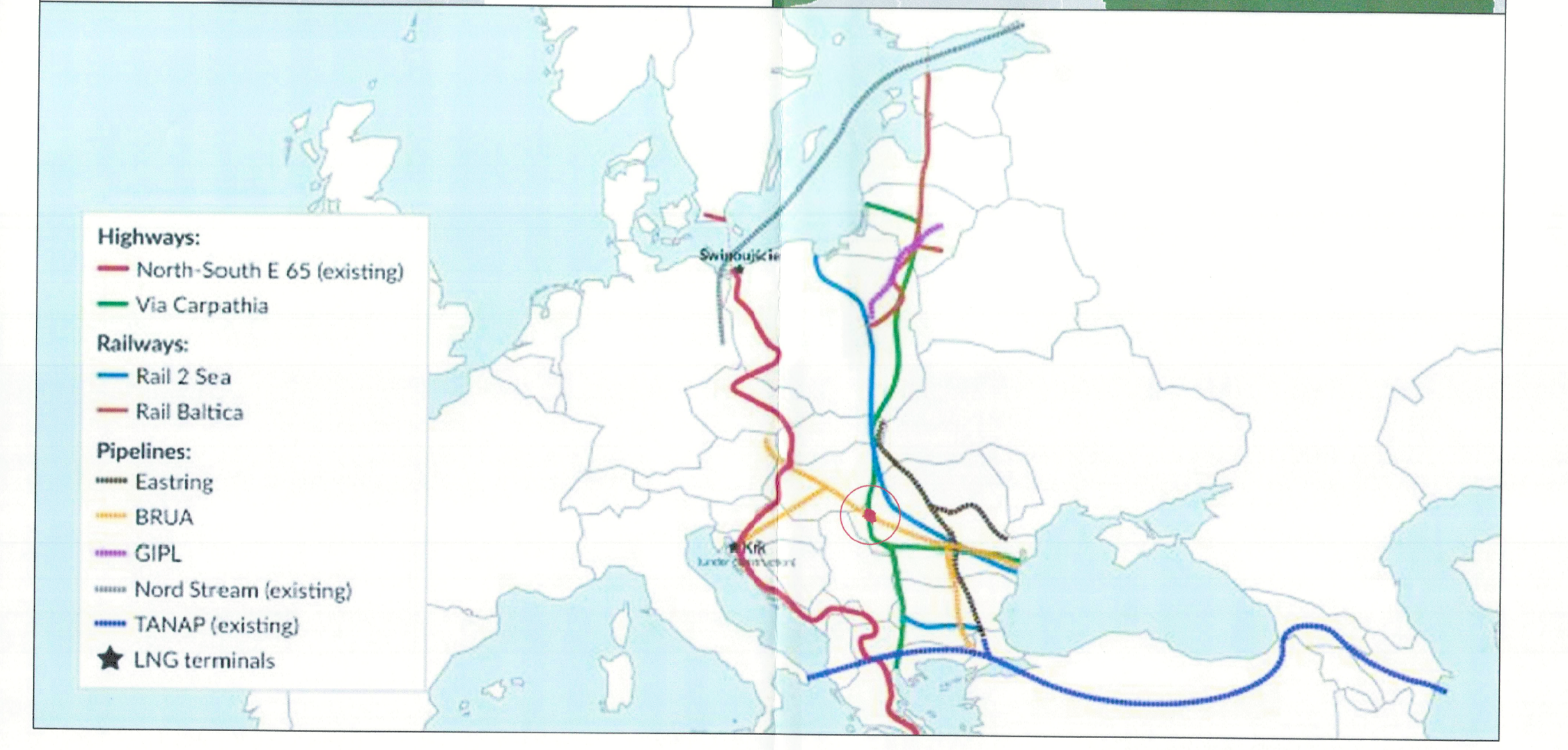
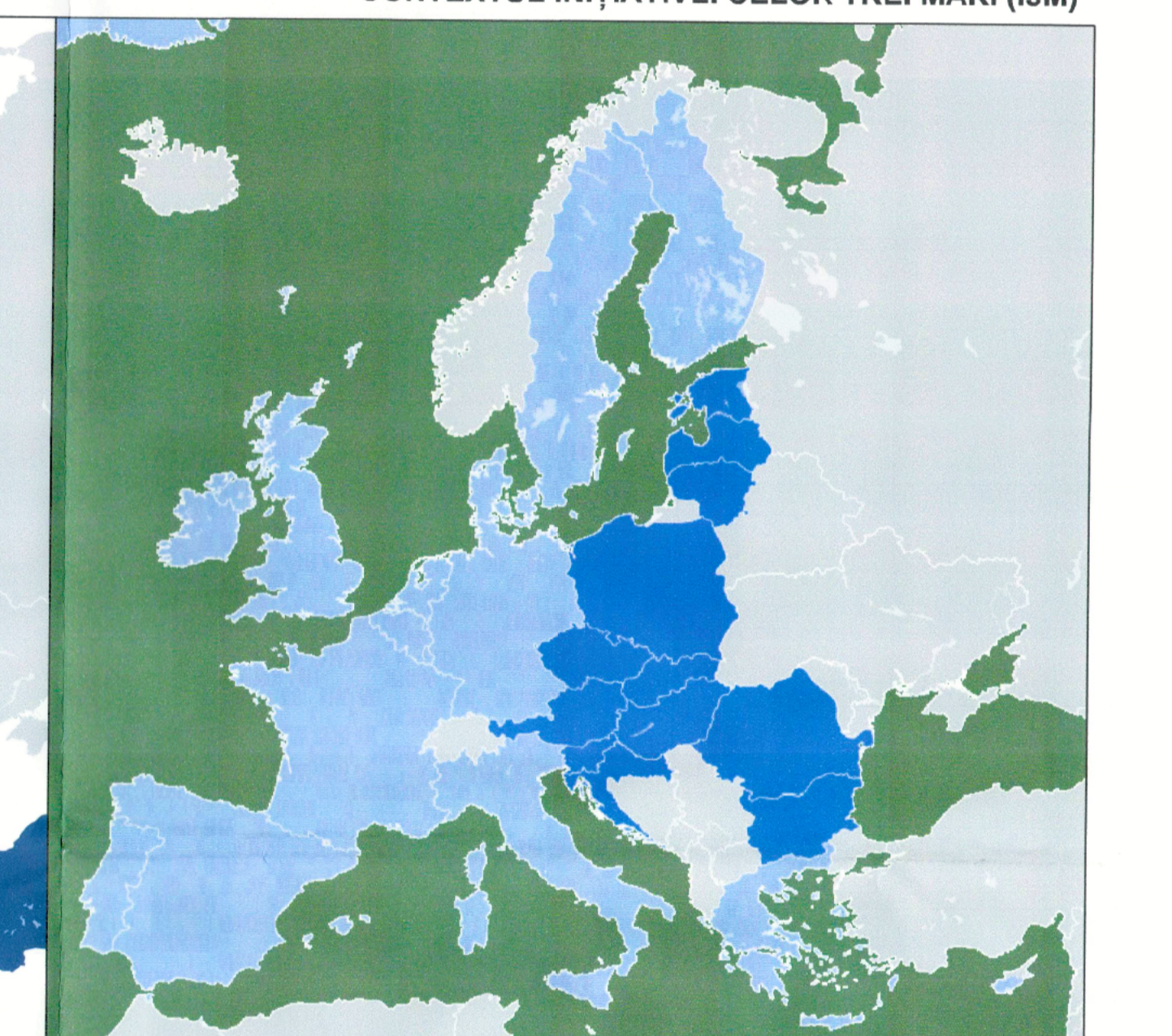
CONTEXTUL EUROPEAN ȘI REȚEAUA TEN actualizare 2022



CONTEXTUL NATO



CONTEXTUL INITIATIVEI CELOR TREI MĂRI (I3M)



PROIECTE STRATEGICE IN CADRUL I3M

Proiect nr. UAG 203/20	Faza PUG	Beneficiar PRIMĂRIA MUNICIPIULUI ARAD
Denumirea proiectului: ACTUALIZARE PLAN URBANISTIC GENERAL MUNICIPIUL ARAD, JUDEȚUL ARAD	Descrierea proiectului: CONTEXT GLOBAL ȘI EUROPEAN, RELAȚIA CU PLANUL DE AMENAJARE A TERITORIULUI NAȚIONAL	
Sau proiect: Hanches J.C.	Scara: 1:1 000 000	Fișă desen: ar 2023-Ren
Proiectat: Hanches J.C.		